

A large white cross is centered on a dark blue background. The cross is composed of a vertical bar and a horizontal bar that intersect in the middle. The text 'Suomen kartta' is written in white, sans-serif font across the horizontal bar of the cross.

Suomen kartta



Suomi on valtio Pohjois-Eurooppa Pohjois-Euroopassa Itämeriltämeren rannalla. Suomi kuuluu PohjoismaatPohjoismaihin ja Euroopan unioniin. Se rajautuu idässä Venäjään, pohjoisessa Norjaan ja lännessä Ruotsiin.

Pinta-ala	Väkiluku	Pääkaupunki	Viralliset kielet	Valuutta
338 424,38 km ²	5 339 870	Helsinki	suomi ja ruotsi	euro (EUR)

Etelässä lähin maa on Viro SuomenlahtiSuomenlahden eteläpuolella. Ahvenanmaa on Suomen Demilitarisointidemilitarisoitu maakunta, jolla on itsehallinto.

Presidentti Tarja Halonen



Tarja Kaarina Halonen

(s. 24. joulukuuta 1943 Helsinki) on Suomen tasavallan yhdestoista ja nykyinen presidentti sekä ensimmäinen naispuolinen presidentti Suomessa. Hänet valittiin presidentiksi vuonna 2000 sekä toiselle kaudelle vuonna 2006.



Rovaniemi

Oulu

Suomi
Finland

Kuopio

Joensuu

Jyväskylä

Tampere

Hämeenlinna

Lappeenranta

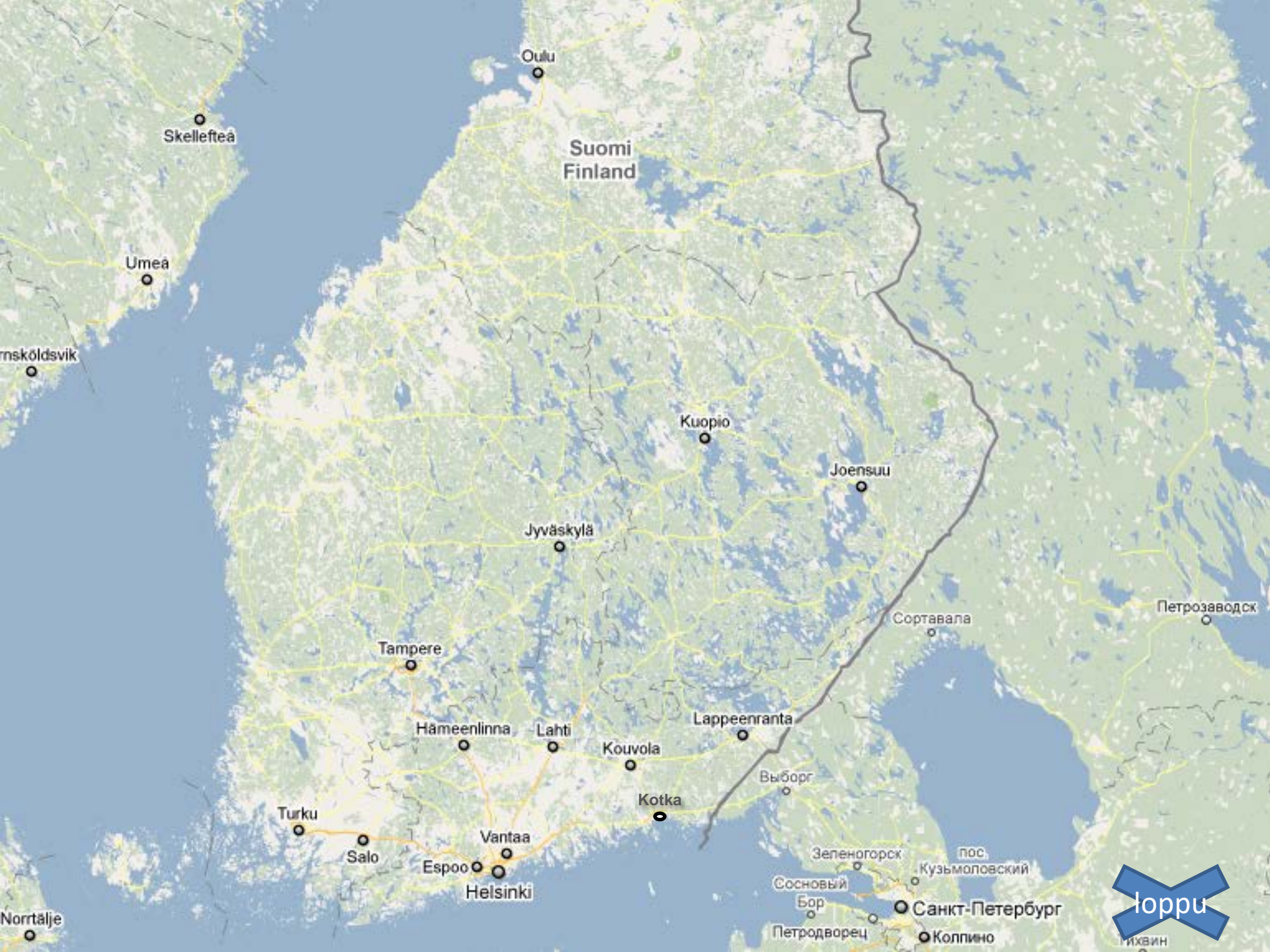
Turku

Salo

Helsinki

Kouvola

Bonora



Suomi
Finland

Oulu

Skellefteå

Umeå

Umeå

Kuopio

Joensuu

Jyväskylä

Сортавала

Петрозаводск

Tampere

Hämeenlinna

Lahti

Lappeenranta

Kouvola

Выборг

Turku

Kotka

Salo

Vantaa

Espoo

Helsinki

Зеленогорск

пос. Кузьмоловский

Сосновый Бор

Петродворец

Санкт-Петербург

Колпино

Norrköping



Тихвин

Helsinki



Pinta-ala	Väkiluku	Väestötiheys
213,88 km ²	583 484	2 739 as/km ²



Helsinki on Suomen pääkaupunki, maan suurin kaupunki sekä Suomen hallinnollinen, liike-elämän ja kulttuurin keskus.

kartta

Lappeenranta




Kokonuspintala	Väkiluku	Väestötiheys
1 346,98 km ²	70 447	65,68 as/km ²

Lappeenranta on kaupunki Etelä-Karjalan maakunnassa Kaakkois-Suomessa. Kaupunki sijaitsee Saimaan vesistöalueen etelärannan ja Venäjän rajan välisellä alueella.

[kartta](#)

Oulu



Kokonuspintala	Väkiluku	Väestötiheys
1 513,37 km ²	139 151	98,68 as/km ²



Oulu sijaitsee Pohjois-Pohjanmaan maakunnan rannikolla. Vuonna 1605 perustettu Oulu on Pohjois-Suomen vanhin ja väkiluvultaan Suomen kuudenneksi suurin kaupunki.

kartta

Tampere



Kokonuspintala	Väkiluku	Väestötiheys
689,53 km ²	211 544	403 as/km ²



Tampereen kaupunki on Pirkanmaan maakunnan keskus, ja se on Pohjoismaiden suurin sisämaakaupunki.

kartta

Turku



Kokonuspintala	Väkiluku	Väestötiheys
306,41 km ²	176 157	717,2 as/km ²

Turku on Suomen lounaisrannikolla Varsinais-Suomen maakunnassa Aurajoen suulla sijaitseva kaupunki. Kaupungin arvioidaan syntyneen 1200-luvun lopulla, mikä tekee siitä Suomen vanhimman kaupungin.

[kartta](#)



Vantaa




Kokonuspintala	Väkiluku	Väestötiheys
240,36 km ²	197 663	829,2 as/km ²

Vantaa on Uudenmaan maakunnassa lähellä Suomenlahden rannikkoa sijaitseva, väkiluvultaan Suomen neljänneksi suurin kaupunki.

[kartta](#)

Espoo



Kokonuspintala	Väkiluku	Väestötiheys
528,16 km ²	244 353	782,6 as/km ²

Espoo on Helsingin ja Vantaan sekä kokonaan enklaavina Espoon sisällä sijaitsevan Kauniaisten naapurikaupunki.

[kartta](#)

Kuopio



Kokonuspintala	Väkiluku	Väestötiheys
1 728,54 km ²	92 642	82,42 as/km ²

Kuopio on Suomen kaupunki, joka sijaitsee Pohjois-Savon maakunnan keskiosassa. Kuopio on saaristolain mukainen saaristo-osakunta.

kartta

Kotka




Kokonuspintala	Väkiluku	Väestötiheys
949,75 km ²	54 782	201,9 as/km ²



Kotka on kaupunki Kymenlaakson maakunnan eteläosassa Suomenlahden rannalla. Kotka on merkittävä satama- ja teollisuuskaupunki ja myös monipuolinen koulu- ja kulttuurikaupunki.

[kartta](#)

Lahti



Kokonuspintala	Väkiluku	Väestötiheys
154,6 km ²	100 861	746,8 as/km ²



Lahti on Suomen kaupunki, joka sijaitsee Vesijärven eteläpäässä Päijät-Hämeen maakunnassa. Se on Suomen kahdeksanneksi suurin kaupunki, ja Lahden seutu on sen kuudenneksi suurin kaupunkiseutu.

kartta

Jyväskylä



Kokonuspintala	Väkiluku	Väestötiheys
1 466,48 km ²	129 634	110,7 as/km ²

Jyväskylä on Keski-Suomen maakunnan ja Jyväskylän seutukunnan keskuskaupunki ja -kunta Päijänteen pohjoispäässä. Jyväskylässä on yliopisto sekä useita muita oppilaitoksia.

[kartta](#)



LOPPU